
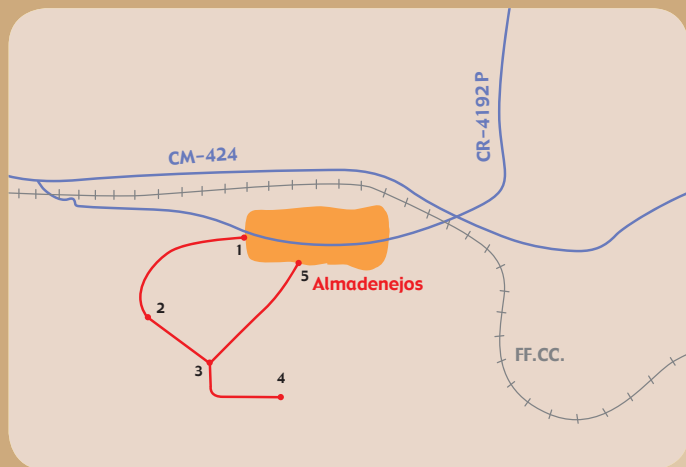


Ruta

por el pueblo
amurallado




LOZANO
COMARCA



Principales puntos de interés recogidos en el mapa

1. Puerta de Almadén
2. Baritel de San Carlos
3. Cruce de caminos
4. Vista panorámica
5. Final de ruta




Desnivel acumulado. 80 m
Distancia. 3 Km (ida y vuelta)
Dificultad. Baja
Cartografía. Hoja 808 III IGN

Época del año. Todo el año
Consejos. Llevar prismáticos y agua
Modalidad. A pie y en bicicleta

Ruta

por el pueblo
amurallado



MonteSur
Asociación para el Desarrollo de la Comarca de Almadén
www.comarcamontesur.com

Rutas
por la comarca
ALMADÉN
MonteSur
CIUDAD REAL

DESCRIPCIÓN DE LA RUTA

Se trata de una ruta circular con origen y destino en Almadenejos, y una longitud total de 2,8 kilómetros ■

Punto 1. Puerta de Almadén



La ruta se inicia junto a la Puerta de Almadén, cuya denominación se debe al hecho de estar situada a la salida del municipio en dirección hacia Almadén. La muralla fue construida entre los años 1756 y 1759 para evitar la emigración de los trabajadores ante la paralización de los trabajos en la mina de Almadén a consecuencia de un incendio ocurrido en sus galerías en el año 1755. La muralla ha sido eliminada en algunos puntos para hacer pasar por el pueblo la carretera y el ferrocarril, aunque por otro lado se están haciendo esfuerzos por conservarla y restaurarla. Nada más atravesar la mencionada puerta, tomaremos el camino de la izquierda que nos conducirá al siguiente punto.


Punto 2. Baritel de San Carlos



Una vez que tomamos el camino, a unos 500 metros de la carretera dejaremos un par de caminos que parten hacia la derecha, y unos 100 metros más adelante ya podemos observar acumulaciones de escorias y antiguas construcciones pertenecientes a la mina "Nueva Concepción", descubierta en el año 1779.



Continuando el camino unos metros más nos encontraremos con el Baritel de San Carlos, cuyo interior albergaba la



maquinaria utilizada, mediante un sistema de poleas, para subir y bajar materiales, desaguar y elevar el mineral arrancado de la mina "Nueva Concepción", y que constituye un bien de inestimable valor arquitectónico ya que es una muestra única a nivel mundial de este tipo de arquitectura industrial

Desde aquí continuaremos ascendiendo por el camino, pudiendo contemplar un bonito paisaje de dehesas a ambos lados del camino.

Punto 3. Cruce de caminos



Continuamos ascendiendo por la ruta hasta llegar a un cruce de caminos. Seguiremos por el camino de la derecha y dejaremos el camino de la izquierda que conduce hasta Almadenejos y que utilizaremos a la vuelta.

Punto 4. Vista panorámica



Siguiendo la ruta llegamos a un nuevo cruce de caminos, dejando de lado el de la derecha, que conduce hacia la Sierra de la Cerrata, y tomaremos el de la izquierda, que nos lleva hasta las antenas de telefonía y televisión. Este punto es una magnífica atalaya para la observación del paisaje circundante. Se divisa perfectamente todo el casco urbano de Almadenejos, rodeado por su muralla, así como extensas zonas de dehesas y monte mediterráneo. En primavera, con la jara en flor, el paisaje parece nevado. Muy cerca se encuentran los impresionantes paredones cuarcíticos de la Sierra de la Cerrata, siendo un buen momento para otear el horizonte en busca de la fauna que la habita y recrear los sentidos con la maravillosa creación de la Naturaleza.

Desde este punto volveremos sobre nuestros pasos y tomaremos en el cruce el camino de la derecha que nos lleva hasta Almadenejos.



Punto 5. Almadenejos



La ruta finaliza en el casco urbano de Almadenejos. Llegaremos hasta la muralla que rodea la población, donde cruzaremos una puerta ganadera, que debemos dejar cerrada. Este es el final de la ruta y será un buen momento para visitar el resto del pueblo ■