
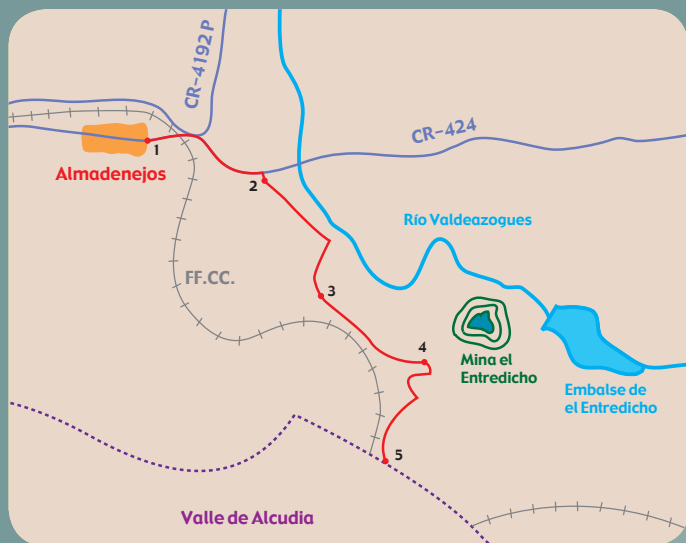


# Ruta

al Valle  
de Alcudia



ALMADÉN  
COMARCA



Principales puntos de interés  
recogidos en el mapa

1. Puerta de La Mancha
2. El Entredicho
3. Fuente de Peñarroya
4. Mina a cielo abierto
5. Valle de Alcudia



Desnivel acumulado. 50 m  
Distancia. 4 Km (ida)  
Dificultad. Baja  
Cartografía. Hoja 808 III y 808 IV IGN

Época del año. Todo el año  
Consejos. Llevar prismáticos y agua  
Modalidad. A pie y en bicicleta

# Ruta

al Valle de Alcudia



**MonteSur**  
Asociación para el Desarrollo de la Comarca de Almadén  
[www.comarcamontesur.com](http://www.comarcamontesur.com)

**Rutas**  
por la comarca  
**ALMADÉN**  
MonteSur  
CIUDAD REAL

# DESCRIPCIÓN DE LA RUTA

La ruta propuesta parte de Almadenejos y finaliza en el puerto de la Celadilla, con vistas al valle de Alcudía, con un recorrido total de 4 kilómetros ■

## Punto 1. Puerta de la Mancha



La ruta se inicia en la Puerta de la Mancha, cuya denominación se debe al hecho de estar situada a la salida del municipio en dirección hacia La Mancha. Forma parte de la muralla o cerco que rodea Almadenejos, que fue construida entre los años 1756 y 1759 para evitar la emigración de los trabajadores ante la paralización de los trabajos en la mina de Almadén a consecuencia de un incendio ocurrido en sus galerías en el año 1755.

Continuamos por la carretera en dirección hacia Ciudad Real hasta llegar al complejo minero- metalúrgico de “El Entredicho”, donde abandonamos la carretera.

## Punto 2. El Entredicho



Abandonamos la carretera por la derecha y tomamos el camino que pasa junto a las instalaciones del complejo minero- metalúrgico de “El Entredicho”, en el cual se obtuvieron cantidades importantes de mercurio durante algunas décadas.



Continuamos por este camino, que en un primer tramo se encuentra encementado, dejamos a la derecha un camino y a escasos metros tomamos el siguiente, también a la derecha, para continuar la ruta, abandonando el camino que sigue de frente.



## Punto 3. Fuente de Peñarroya



Siguiendo el camino llegamos a una fuente de agua potable construida en el año 1706, utilizando para ello la piedra y el ladrillo. Posee un escudo de la Corona de Castilla y sobre él una Cruz.

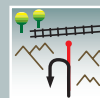
En torno a la fuente se ha habilitado un espacio para ser utilizado como recreo y esparcimiento de la población, donde aprovecharemos para hacer un alto en el camino y descansar antes de proseguir la ruta.

## Punto 4. Mina a cielo abierto



Continuamos la ruta ascendiendo por el camino y en una de sus pronunciadas curvas nos detendremos para contemplar desde la altura el paisaje de la mina y su entorno. Impresionantes son las vistas del enorme agujero realizado en la tierra para obtener el codiciado cinabrio y, junto a él, el embalse de El Entredicho, que servía para regular las aguas del río Valdeazogues antes de llegar a la explotación minera.

## Punto 5. Valle de Alcudía



Continuando la ruta, llegamos hasta el puerto de la Celadilla, que marca el límite entre los términos municipales de Almadenejos y Almodóvar del Campo, y por tanto entre la Comarca MonteSur y el Valle de Alcudía. Desde este punto tenemos unas excelentes vistas del Valle de Alcudía, que se abre ante nuestros ojos poblado de encinas centenarias y suculentos pastos para el ganado. Desde este punto volveremos por el mismo camino hasta Almadenejos ■